

## UN NUEVO YACIMIENTO ROMANO REPUBLICANO: “LA CABAÑERA”, VILLANUEVA DE SIGENA (HUESCA)

FRANCISCO JAVIER GUTIÉRREZ GONZÁLEZ

*Nombre del yacimiento: “La Cabañera” (Villanueva de Sigena. Huesca).*

*Adscripción cultural: Romano republicano.*

*Año de actuación: 2004.*

*Director: Francisco Javier Gutiérrez González (GrupoEntorno).*

*Organismo financiador: EPTISA (Servicios de Ingeniería).*

El proyecto de ejecución de la Estación Depuradora de Aguas Residuales (EDAR) de Villanueva de Sigena y Sena, en la zona 02-B Alcanadre, incluyó la realización de una prospección arqueológica del terreno seleccionado para su implantación y obras asociadas, que EPTISA Servicios de Ingeniería encargó a Grupo Entorno.

### **Objetivos y metodología**

El objetivo principal de esta actuación se centró en la inspección sistemática e intensiva de la superficie del terreno donde se vaya a realizar cualquier tipo de intervención que requiera un movimiento de tierras para la implantación de la Estación Depuradora de Aguas Residuales.

Previamente a la realización de la prospección se revisó la diversa documentación de la zona afectada por el proyecto así como el listado de yacimientos arqueológicos conocidos de los términos municipales de Villanueva de Sigena y Sena facilitado por el Servicio de Patrimonio Cultural de la D.G.A.

La cartografía utilizada en esta actuación son los mapas del Instituto Geográfico Nacional Hojas nº 357-IV de Alcolea de Cinca y nº 357-III de Sena de 1:25.000. Así como un plano topográfico a escala 1:15.000 del lugar de emplazamiento del EDAR y de sus infraestructuras asociadas, un plano parcelario de la parcela de emplazamiento de la estación depuradora y fotografías aéreas a diferentes escalas del término municipal de Villanueva de Sigena y Sena.

Además de otros hallazgos, aquí hablaremos del asentamiento romano localizado.

En Octubre de 2004 se prospectó la parcela seleccionada para el emplazamiento de la depuradora y de la Estación de Bombeo, así como el terreno afectado por la implantación del colector que recoge el vertido de la red municipal de Villanueva de Sigena y de Sena. También se ha inspeccionado el camino de acceso al emplazamiento y el colector de presión que lleva el agua potable al EDAR, así como el terreno afectado por el emisario que lleva las aguas depuradas hasta el punto de vertido en el río Alcanadre y la acometida de aguas y telefónica. Tras conver-

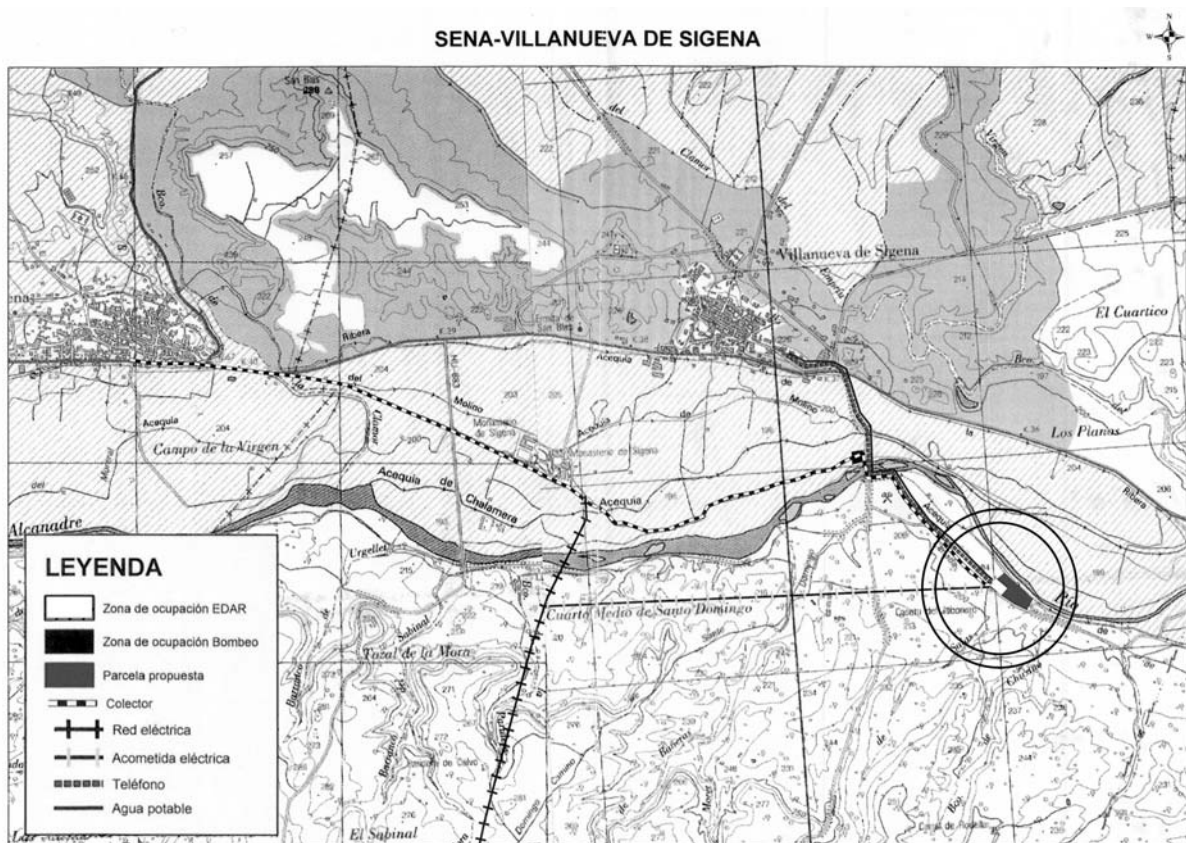


Lámina 1. Plano cartográfico de Sena y Villanueva de Sigena con indicación entre círculos concéntricos de la parcela elegida para el emplazamiento de la estación depuradora.

saciones mantenidas con esta Jefatura de Servicio de Arqueología y EPTISA, se dejó sin prospectar la línea de acometida eléctrica incluida en un principio, pues no se ejecutará nunca y el esfuerzo se invirtió en la ampliación de la prospección en torno a la parcela destinada a la EDAR.

## Resultados

Desde el puente sobre el río Alcanadre, siguiendo un camino actual de grava, que es la cañada de Villanueva de Sigena a Ontiñena y bordeando una instalación de extracción de áridos en funcionamiento, se llega hasta el lugar de emplazamiento de la Estación Depuradora.

El emplazamiento se localiza en un paraje denominado La Espartosa en una zona ligeramente elevada con buena visibilidad en la margen derecha del río Alcanadre. Se encuentra en

una parcela sin cultivar (en 2004) con vegetación de monte bajo clasificada catastralmente como de pastos. Al Norte limita con la acequia de Ontiñena y el río Alcanadre, al Este con los barrancos de Salas y de Chicano, al Sur con la cañada de Villanueva a Ontiñena y por el Oeste con un campo sin cultivar (Parcela catastral nº 327).

En la zona adyacente y más elevada en el terreno (justo donde se halla enclavada una reciente torre de alta tensión) se descubrió en la superficie zócalos de piedra de muros, así como diversos materiales. Según las informaciones orales le hemos denominado *La Cabañera* y son sus Coordenadas: 30TYM511213; con una altura de 195 metros sobre el nivel del mar.

Es un muro con orientación Noroeste-Sureste de 1'70 de largo x 60 metros de ancho (y el arranque de su continuación en ángulo recto, hoy día perdida por la erosión y actuacio-

Villanueva de Sigena, Polígono 18, parcela 328 y aledaños

- Zona de mayor concentración de materiales y presencia de muros
- Zona de menor concentración de materiales, sin localización de restos inmuebles
- Catas




Foto 1. Vista aérea con indicación de las distintas actuaciones en el yacimiento.



Foto 2. Zócalo de muro localizado. Al fondo, la vega del río Alcanadre.

nes antrópicas), compuesto de piedras calizas de mediano tamaño, bien escuadradas en su línea exterior y que aparecen trabadas con algún tipo de mortero que no llegamos a diferenciar.

En la parte Sur de la Parcela junto al camino de Villanueva a Ontiñena se aprecian evidencias de movimientos de grava removida con un amontonamiento de tierra donde se recogieron diversos fragmentos cerámicos.

El material hallado en superficie se concentra principalmente en la zona donde se encuentra el muro y en la parte más elevada del terreno donde se observaron signos de remoción reciente: fragmentos de cerámica romana de Barniz Negro de la serie 2320 de Morel (Lamboglia 1), paredes finas, engobada, cerámica común oxidante y restos de ánfora; además de una moneda ibérica.

La densidad de los hallazgos disminuye a medida que nos alejamos de esta zona. En la parte más occidental de la parcela, ya dentro de



Foto 3. Anverso y reverso de moneda ibérica.

la zona escogida para la instalación de la EDAR, se recogen menos fragmentos de cerámica romana y uno de cerámica moderna. En esta zona del EDAR se practicaron seis catas arqueológicas comprobatorias del potencial arqueológico del subsuelo (ver foto 1). Sólo aparecieron limos aluviales hasta 5 m de profundidad.

En las parcelas colindantes con el emplazamiento (327, 2 b, 8 a, 329 a, 30 s) no se han detectado ningún material ni restos de estructuras. Tal vez, sean restos removidos de estructuras romanas la buena cantidad de piedras calizas que se observan en la parcela 8 a.

### **Materiales significativos**

Moneda Ibérica de bronce. Nº Inventario 04.12.1

Semis. Diámetro 18 mm. Grosor 4 mm. Peso 7,37 gr. Desgastada.

Tipo del anverso: Cabeza a derecha ¿con torques?

Tipo del reverso: Caballo encabritado.

Siglo. II-I a. C.

Cerámica romana de Barniz Negro. N° Inventario 04.12.2

Forma completa de Morel (1981) n° 2323. Diámetro boca 15 cm. Altura 5,15 cm.

Alma beige (calena) y engobe negro. Círculos concéntricos incisos al interior del fondo.

Desde mediados del siglo. II a mitad del siglo. I a. C.

Cerámica romana de Barniz Negro. N° Inventario 04.12.3

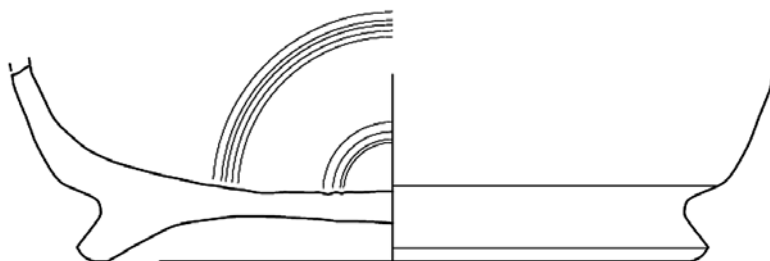
Fondo con pie y arranque de panza de Morel (1981) serie 2320

Alma rojiza y engobe negro. Dos series de círculos concéntricos incisos al interior del fondo.

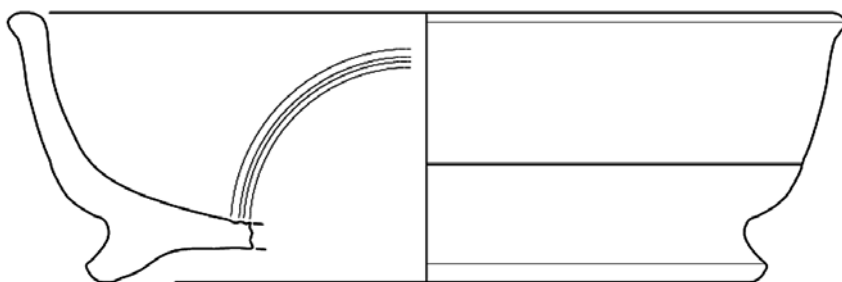
Desde mediados del siglo. II a mitad del siglo. I a. C.

Con estos datos se puede asignar al yacimiento una cronología de época romana republicana, entre mitad del siglo II y mediados del I a.C., que le emparenta con otros conocidos en la ribera del Ebro. El yacimiento altoimperial y bajoimperial recogido en la carta arqueológica de Huesca como "Puntal de Casa Barata", se encuentra a algo más de un kilómetro de distancia, siendo probable que exista una continuidad de población entre ambos.

La coincidencia de la localización mayoritaria de hallazgos con la de la remoción de terreno realizada para extracciones de gravas y la instalación de la torre eléctrica, nos hace ser prudentes en cuanto a la interpretación de la extensión del yacimiento, pues podría encontrarse parcialmente oculto por las tierras de erosión o, más probablemente, destruido.



04.12.3



04.12.2



Lámina 2. Cerámica romana de Barniz Negro.